SITUACE - 1. část
M 1:250

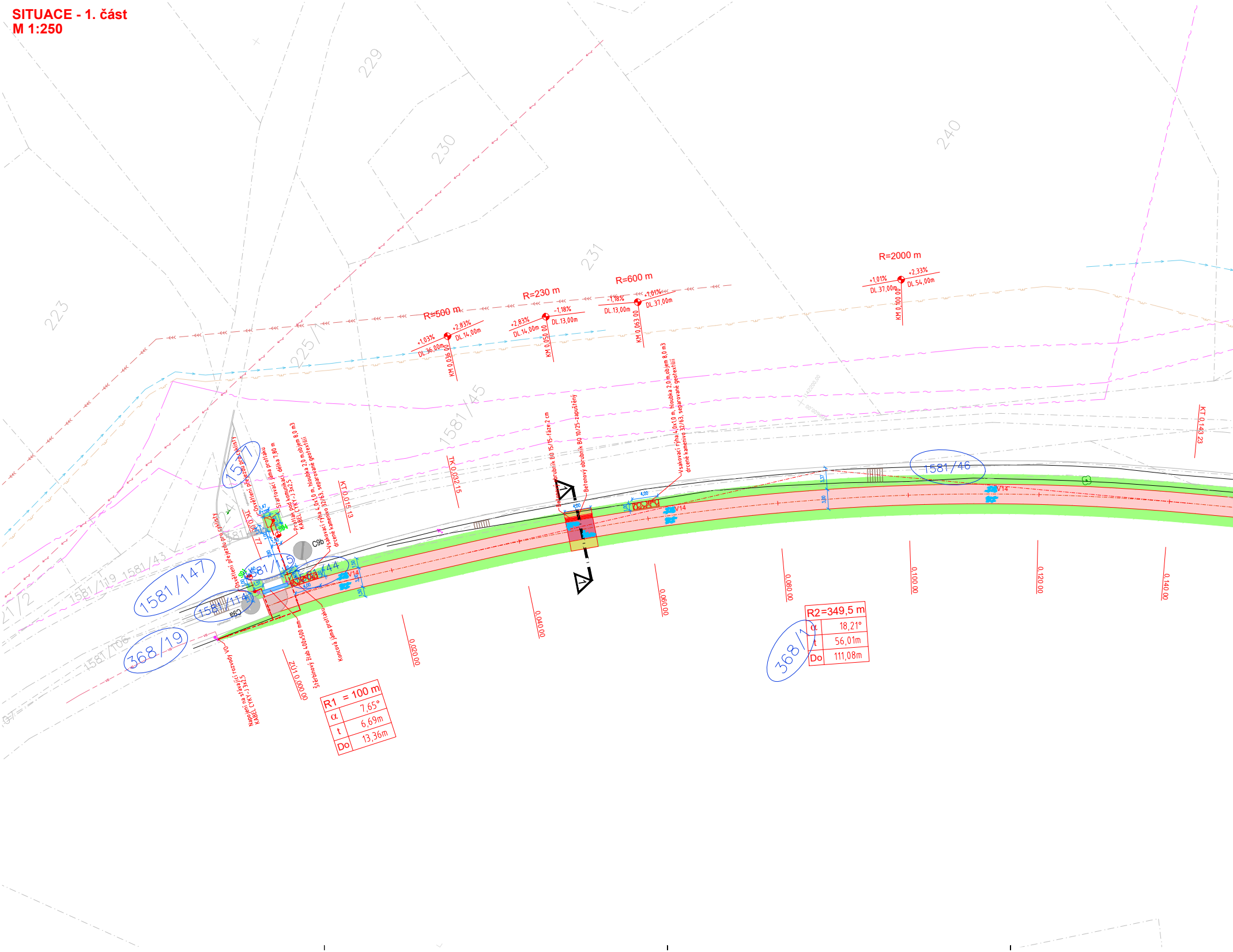
229
230
231
240
223
225/1
1581/45
1577
1581/147
1581/115
1581/114
1581/44
1581/46
368/19
368/1
1581/119
1581/43
1581/106
C9a
C9b
S04
V14
R=500 m
R=230 m
R=600 m
R=2000 m
+1,03%
+2,83%
DL.36,00m
DL.14,00m
KM 0,036.00
+2,83%
-1,18%
DL.14,00m
DL.13,00m
KM 0,050.00
-1,18%
+1,01%
DL.13,00m
DL.37,00m
KM 0,063.00
+1,01%
+2,33%
DL.37,00m
DL.54,00m
KM 0,100.00
TK 0,032.15
KT 0,015.13
TK 0,010.22
KT 0,143.23
ZÚ 0,000.00
0,020.00
0,040.00
0,060.00
0,080.00
0,100.00
0,120.00
0,140.00
4,00
1,00
1,50
3,00
3,57
1,47
1,51
Osvětlení přejezdu pro cyklisty
Osvětlení přejezdu pro cyklisty
Startovací jáma protlaku
Protlak pod komunikací, délka 7,80 m
KABEL CYKY-J 3x2,5
Vsakovací rýha 4,0x1,0 m, hloubka 2,0 m,objem 8,0 m3
drcené kamenivo 32/63, separované geotextilií
Štěrbinový žlab 400x500 mm
Koncová jáma protlaku
Napojení na stávající rozvody VO
KABEL CYKY-J 3x2,5
Betonový obrubník BO 15/15-fáze 2 cm
Betonový obrubník BO 10/25-zapuštěný
Vsakovací rýha 4,0x1,0 m, hloubka 2,0 m,objem 8,0 m3
drcené kamenivo 32/63, separované geotextilií
1
1

R1	= 100 m
α	7,65°
t	6,69m
Do	13,36m

R2=349,5 m	
α	18,21°
t	56,01m
Do	111,08m

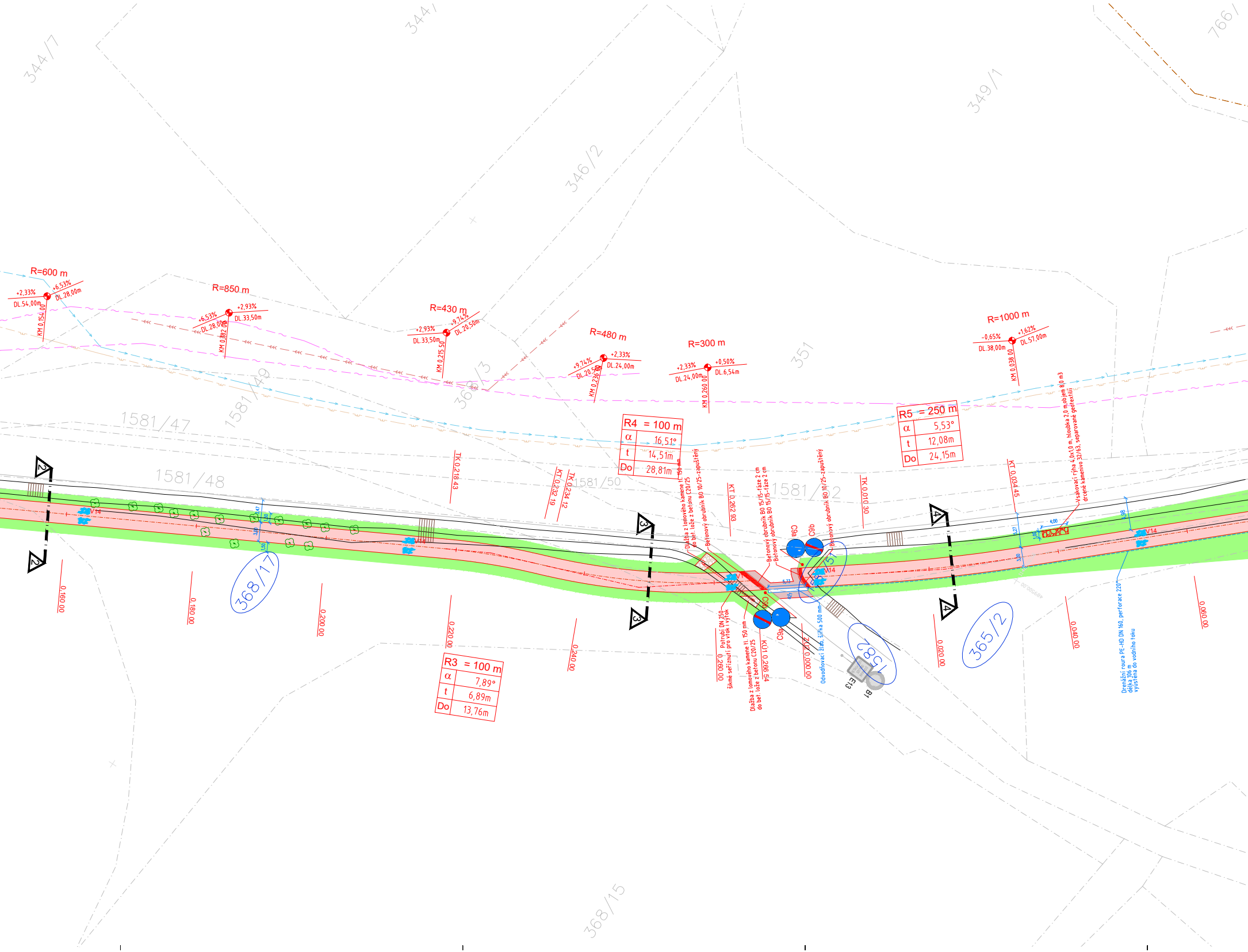
344/7
344/
346/2
349/1
766/
351
368/3
1581/49
1581/47
1581/48
1581/50
1581/52
368/17
365/2
368/15
1582
R=600 m
+2,33%
DL.54,00m
+6,53%
DL.28,00m
KM 0,154.00
R=850 m
+6,53%
DL.28,00m
+2,93%
DL.33,50m
KM 0,182.00
R=430 m
+2,93%
DL.33,50m
+9,74%
DL.20,50m
KM 0,215.50
R=480 m
+9,74%
DL.20,50m
+2,33%
DL.24,00m
KM 0,236.00
R=300 m
+2,33%
DL.24,00m
+0,50%
DL.6,54m
KM 0,260.00
R=1000 m
-0,65%
DL.38,00m
+1,62%
DL.57,00m
KM 0,038.00
R4 = 100 m
α 16,51°
t 14,51m
Do 28,81m
R5 = 250 m
α 5,53°
t 12,08m
Do 24,15m
R3 = 100 m
α 7,89°
t 6,89m
Do 13,76m
TK 0,218.43
KT 0,232.19
TK 0,234.12
KT 0,262.93
TK 0,010.30
KT 0,034.45
KU 0,268.54
0,160.00
0,180.00
0,200.00
0,220.00
0,240.00
0,260.00
0,000.00
0,020.00
0,040.00
0,060.00
2
3
4
V14
C9a
C9b
E13
B1
Dlažba z lomového kamene tl. 150 mm do bet. lože z betonu C20/25
Betonový obrubník BO 10/25-zapuštěný
Betonový obrubník BO 15/15-fáze 2 cm
Potrubí DN 250 šikmé seříznutí pro vtok i výtok
Odvodňovací žlab, šířka 500 mm
Vsakovací rýha 4,0x1,0 m, hloubka 2,0 m, objem 8,0 m3 drcené kamenivo 32/63, separované geotextilií
Drenážní roura PE-HD DN 160, perforace 220° délka 106 m vyústěna do vodního toku

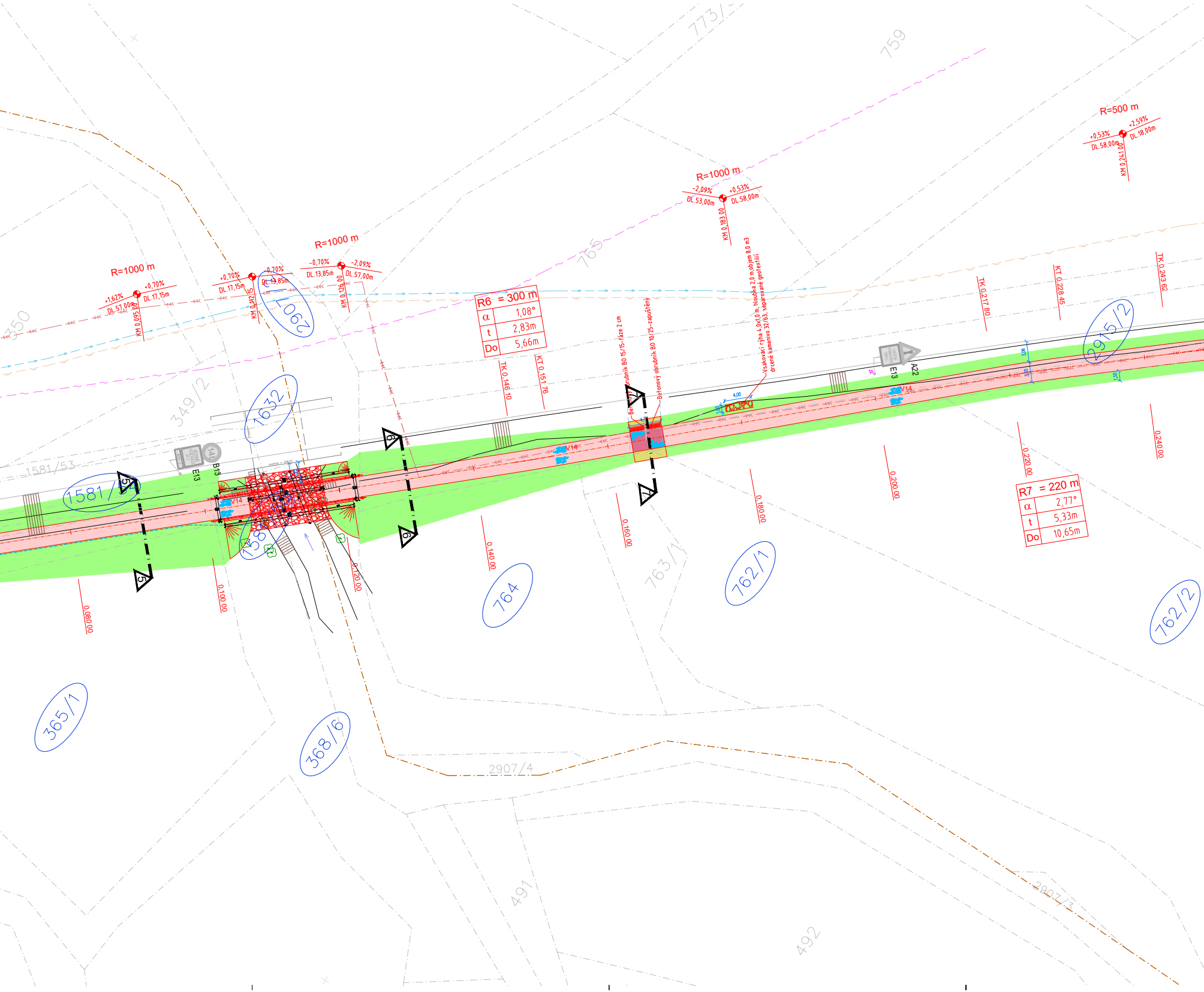
773/3
759
R=500 m
+0,53%
DL.58,00m
+2,59%
DL.18,00m
KM 0,241 00
R=1000 m
-2,09%
DL.53,00m
+0,53%
DL.58,00m
KM 0,183 00
R=1000 m
-0,70%
DL.13,85m
-2,09%
DL.57,00m
KM 0,126 00
R=1000 m
+1,62%
DL.57,00m
+0,70%
DL.17,15m
KM 0,095 00
+0,70%
DL.17,15m
-0,70%
DL.13,85m
KM 0,112 15
2907
765
350
R6 = 300 m
α 1,08°
t 2,83m
Do 5,66m
TK 0,146 10
KT 0,151 76
Betonový obrubník BO 15/15-fáze 2 cm
Betonový obrubník BO 10/25-zapuštěný
Vsakovací rýha 4,0x1,0 m, hloubka 2,0 m,objem 8,0 m3
drcené kamenivo 32/63, separované geotextilií
4,00
1,00
TK 0,217 80
KT 0,228 45
TK 0,243 62
2915/2
3,06
E13
A22
V14
1632
349/2
1581/53
1581/54
E13
B13
5
6
7
V14
0,080 00
0,100 00
0,120 00
0,140 00
0,160 00
0,180 00
0,200 00
0,220 00
0,240 00
R7 = 220 m
α 2,77°
t 5,33m
Do 10,65m
764
763/1
762/1
762/2
365/1
368/6
2907/4
2907/3
491
492

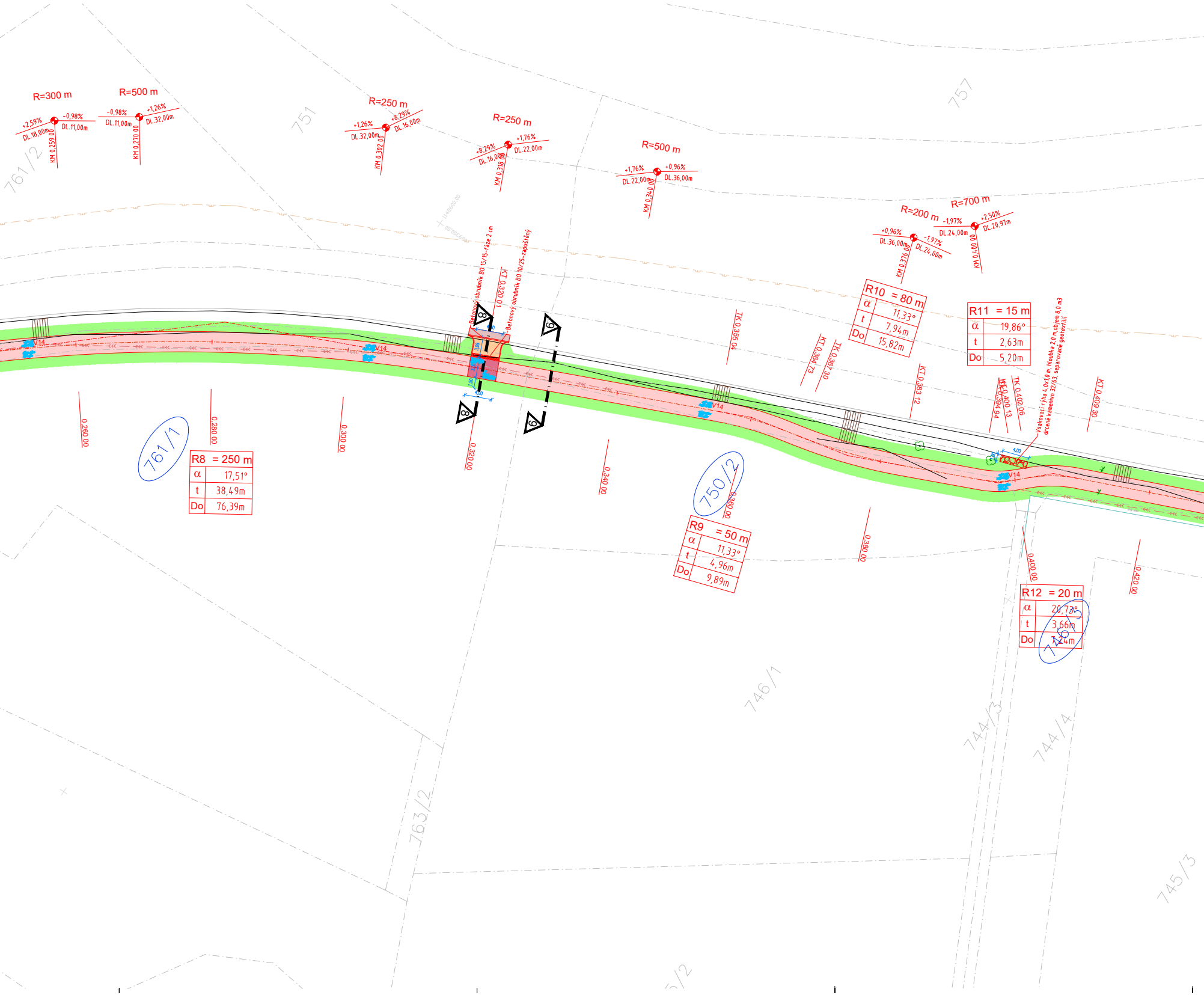
R=300 m
+2,59%
-0,98%
DL.18,00m
DL.11,00m
KM 0,259 00
R=500 m
-0,98%
+1,26%
DL.11,00m
DL.32,00m
KM 0,270 00
R=250 m
+1,26%
+8,29%
DL.32,00m
DL.16,00m
KM 0,302 00
R=250 m
+8,29%
+1,76%
DL.16,00m
DL.22,00m
KM 0,318 00
R=500 m
+1,76%
+0,96%
DL.22,00m
DL.36,00m
KM 0,340 00
R=200 m
+0,96%
-1,97%
DL.36,00m
DL.24,00m
KM 0,376 00
R=700 m
-1,97%
+2,50%
DL.24,00m
DL.20,97m
KM 0,400 00
761/2
751
757
761/1
750/2
746/1
744/3
744/4
745/3
763/2
Betonový obrubník BO 15/15-fáze 2 cm
Betonový obrubník BO 10/25-zapuštěný
KT 0,320 01
3,09
3,41
1,50
4,00
8
9
V14
TK 0,355 04
KT 0,364 73
TK 0,367 30
KT 0,383 12
KT 0,394 94
KT 0,400 13
TK 0,402 06
KT 0,409 30
Vsakovací rýha 4,0x1,0 m, hloubka 2,0 m,objem 8,0 m3
drcené kamenivo 32/63, separované geotextilií
4,00
1,00
0,260 00
0,280 00
0,300 00
0,320 00
0,340 00
0,360 00
0,380 00
0,400 00
0,420 00
R8 = 250 m
α 17,51°
t 38,49m
Do 76,39m
R9 = 50 m
α 11,33°
t 4,96m
Do 9,89m
R10 = 80 m
α 11,33°
t 7,94m
Do 15,82m
R11 = 15 m
α 19,86°
t 2,63m
Do 5,20m
R12 = 20 m
α 20,73°
t 3,66m
Do 7,24m

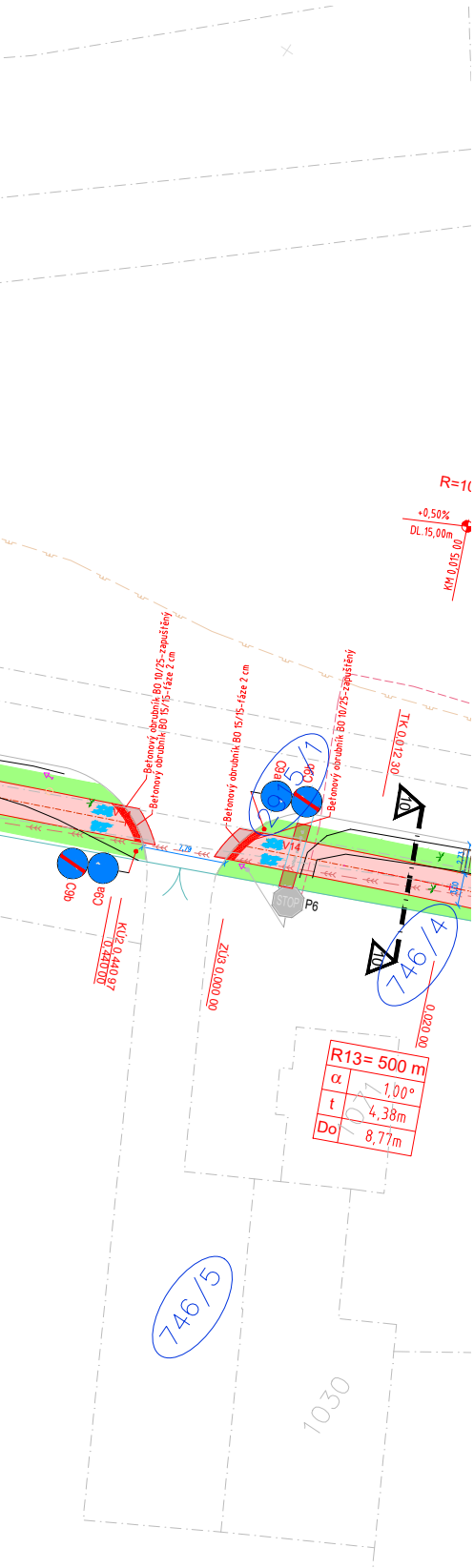
R=10
+0,50%
DL.15,00m
KM 0,015.00
Betonový obrubník BO 10/25-zapuštěný
Betonový obrubník BO 15/15-fáze 2 cm
Betonový obrubník BO 15/15-fáze 2 cm
Betonový obrubník BO 10/25-zapuštěný
TK 0,012.30
297/1
C9a
C9b
C9b
C9a
V14
2,79
STOP
P6
10
10
746/4
KÚ2 0,440.97
0,440.00
ZÚ3 0,000.00
0,020.00
R13= 500 m
α 1,00°
t 4,38m
Do 8,77m
746/5
1030
1027

LEGENDA INŽENÝRSKÝCH SÍTÍ:

stav návrh

- KANALIZACE
- DRENÁŽNÍ ROURA PE-HD DN 160, perforace 220°
- VYÚSTĚNÍ ULIČNÍ VPUSTI, PVC DN150
- VODOVOD
- PLYNOVOD
- DISTRIB. ROZVOD VN-VZDUŠNÝ
- DISTRIB. ROZVOD VN-ZEMNÍ
- DISTRIB. ROZVOD NN-VZDUŠNÝ
- DISTRIB. ROZVOD NN-ZEMNÍ
- ROZVOD VO-ZEMNÍ
- SDĚLOVACÍ KABELY
- HRANICE PARCEL-DLE KN
- OBVOD STAVENIŠTĚ

LEGENDA OBJEKTŮ:

stav návrh

- RODINNÉ DOMY
- .14 OZNAČENÍ DOTČENÝCH POZEMKŮ STAVBOU
- UV1 OZNAČENÍ ULIČNÍ VPUSTI
- OŽ1 OZNAČENÍ ODVODŇOVACÍHO ŽLABU
- OSVĚTLENÍ PŘEJEZDU PRO CYKLISTY

LEGENDA PLOCH:

stav návrh

- ▨ CYKLOSTEZKA-ŽIVIČNÝ POVRCH
- ▨ CYKLOSTEZKA-ŽIVIČNÝ POVRCH – ČERVENÉ ZVÝRAZNĚNÍ
- ▨ ŠTĚRKOVÁ ÚPRAVA
- ▨ ZATRAVNĚNÁ PLOCHA-dotčená staveb. pracemi
- ▨ VOZOVKA – ROZŠÍŘENÍ – ŽIVIČNÝ POVRCH
- ▨ HMATOVÁ DLAŽBA TN TZÚS 12.03.04 – červené barvy
- ▨ PŘEDLÁŽDĚNÍ
- ▨ VOZOVKA – PŘEFRÉZOVÁNÍ
- OBRUBNÍK 15/25
- OBRUBNÍK 15/15
- OBRUBNÍK 10/25

LEGENDA SVISLÉHO DOPRAVNÍHO ZNAČENÍ - NOVÉ:

C9a

C9a + C9b OSAZENO NA JEDNOM SPOLEČNÉM SLOUPKU
C9b UMÍSTĚNA VPRAVO VE SMĚRU JÍZDY

C9b

LEGENDA VODOROVNÉHO DOPRAVNÍHO ZNAČENÍ - NOVÉ:

- V14 – V MÍSTĚ KŘÍŽENÍ SE SJEZDEM, NA ČERVENÉM PODKLADU
- V14 – PO cca 50 m

LEGENDA STAVEBNÍCH OBJEKTŮ

SO 101 – CYKLOSTEZKA A ROZŠÍŘENÍ SILNICE III/4868
SO 201 – LÁVKA
SO 301 – VYÚSTĚNÍ ULIČNÍ VPUSTI, DRENÁŽ
SO 401 – OSVĚTLENÍ PŘEJEZDU PŘES SILNICI III/4868

SOUŘADNICOVÝ SYSTÉM: JTSK
VÝŠKOVÝ SYSTÉM: Balt p.v.
POLOHA STÁVAJÍCÍCH INŽENÝRSKÝCH SÍTÍ JE INFORMATIVNÍ

VYPRACOVAL:	ZODP.PROJEKT.	KRESLIL:	VED.PROJEKCE	NELL PROJEKT s. r. o. Plesníkova 5559 760 05 Zlín	
Ing. Iva Podhorná	Ing. Karel Kuchař	Ing. Iva Podhorná	Zuzana Kuchařová		
KRAJ: ZLÍNSKÝ		K.Ú.:STŘÍTEŽ NAD BEČVOU,VIDČE		FORMÁT	32xA4
STAVEBNÍK: OBEC VIDČE				DATUM	10/2026
AKCE: VÝSTAVBA CYKLOSTEZKY STŘÍTEŽ NAD BEČVOU - VIDČE				STUPEŇ	DPS
				ZAKÁZK. ČÍSLO	
OBSAH: SITUACE - 1. část				MĚŘÍTKO: 1:250	ČÍSLO VÝKRESU D.1.1.2.a.1.