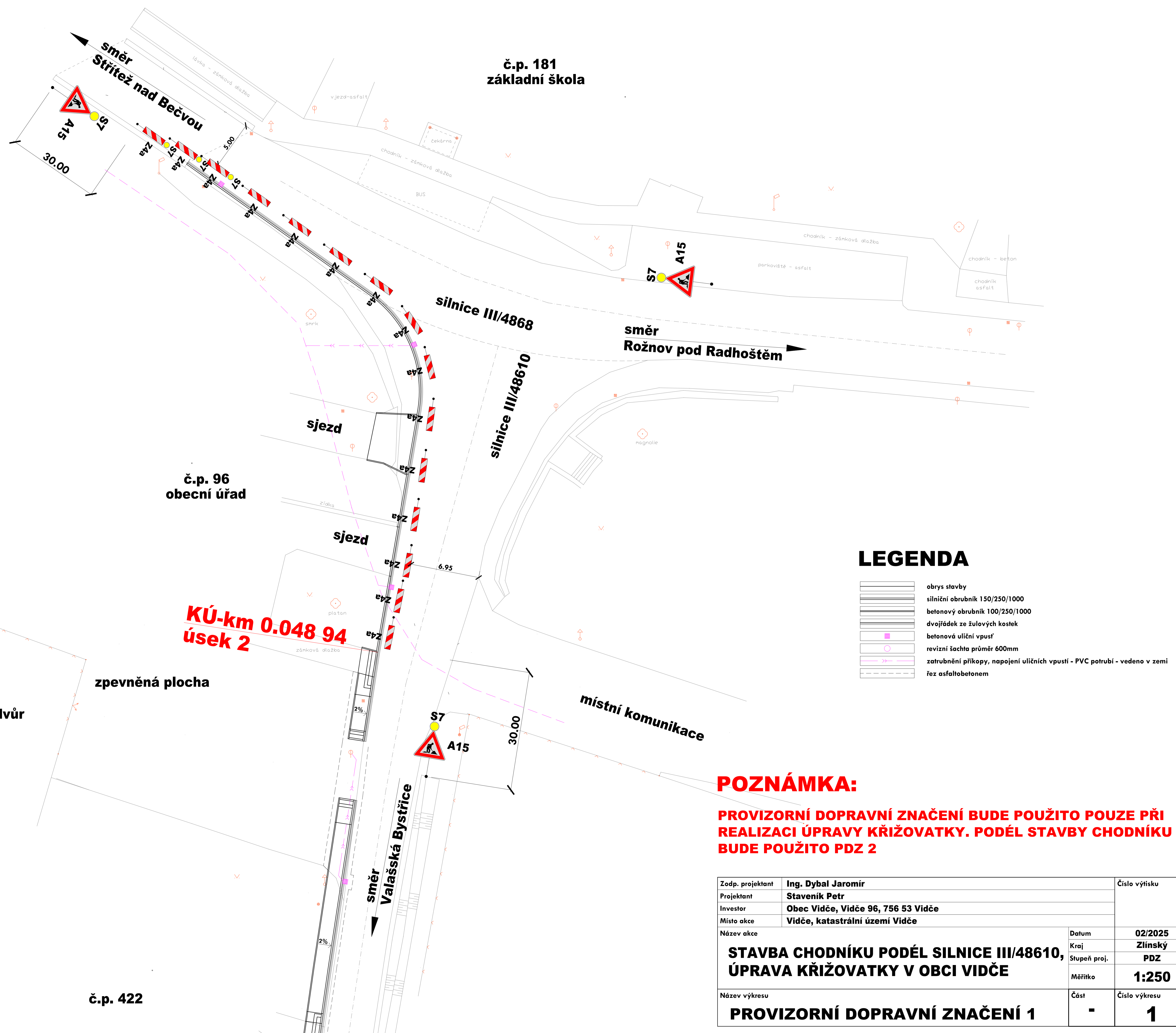










# PROVIZORNÍ DOPRAVNÍ ZNAČENÍ 1

## M 1:250



### LEGENDA

-  obrys stavby
-  silniční obrubník 150/250/1000
-  betonový obrubník 100/250/1000
-  dvojřádek ze žulových kostek
-  betonová uliční vpusť
-  revizní šachta průměr 600mm
-  zatrubnění příkopy, napojení uličních vpusť - PVC potrubí - vedeno v zemi
-  řez asfaltbetonem

### POZNÁMKA:

**PROVIZORNÍ DOPRAVNÍ ZNAČENÍ BUDE POUŽITO POUZE PŘI REALIZACI ÚPRAVY KŘIŽOVATKY. PODÉL STAVBY CHODNÍKU BUDE POUŽITO PDZ 2**

Zodp. projektant	Ing. Dybal Jaromír	Číslo výtisku	
Projektant	Staveník Petr		
Investor	Obec Vidče, Vidče 96, 756 53 Vidče		
Místo akce	Vidče, katastrální území Vidče		
Název akce	<b>STAVBA CHODNÍKU PODÉL SILNICE III/48610, ÚPRAVA KŘIŽOVATKY V OBCI VIDČE</b>	Datum	02/2025
		Kraj	Zlínský
		Stupeň proj.	PDZ
		Měřítko	1:250
Název výkresu	<b>PROVIZORNÍ DOPRAVNÍ ZNAČENÍ 1</b>	Část	-
		Číslo výkresu	<b>1</b>

č.p. 422