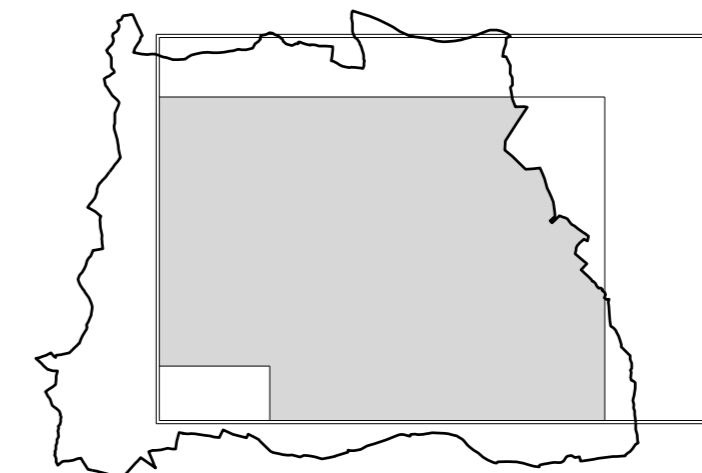
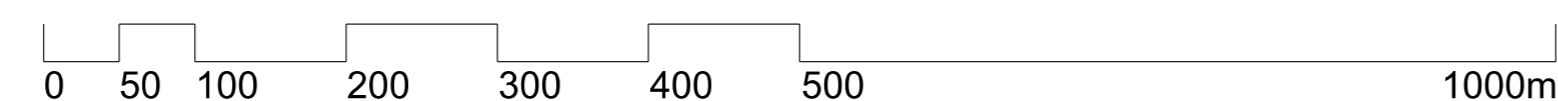


ÚZEMNÍ PLÁN VIDČE

ZMĚNA č. 2

HLAVNÍ VÝKRES



OZN. LOK.	POPIS ZMĚNY
L01	Aktualizace řešeného území - stav AU, VZ, SV, DS a LU se vypouští vč. zastavěného území a překryvné vrstvy ÚSES.
L02	Aktualizace řešeného území - stav BI se vypouští vč. zastavěného území.
L03	Aktualizace řešeného území - nové vymezení návrh TE č. 200.
L04	Aktualizace řešeného území - nové vymezení návrh TE č. 201; nové vymezené překryvná vrstva ÚSES.
L05	Aktualizace řešeného území - nové vymezení stav AU.
L06	Aktualizace řešeného území - nové vymezení stav NU; nové vymezené překryvná vrstva ÚSES.
L07	Aktualizace řešeného území - nové vymezení stav LU; nové vymezené překryvná vrstva ÚSES.
L08	Část návrh SV č. 32 se mění na stav AU.
L09	Část návrh SV č. 32 a část stavu AU se mění na stav SV; nové vymezené zastavěné území.
L10	Návrh SV č. 31 se mění na stav SV; nové vymezené zastavěné území.
L11	Návrh SV č. 30 se mění na stav SV; nové vymezené zastavěné území.
L12	Část návrh BI č. 9 se mění na stav BI; nové vymezené zastavěné území.
L13	Část návrh BI č. 9 a část stavu AU se mění na stav PU; nové vymezené zastavěné území.
L14	Část stavu AU se mění na návrh BI č. 202.
L15	Část návrh BI č. 5 se mění na stav BI; nové vymezené zastavěné území.
L16	Část návrh BI č. 5 se mění na stav PU; nové vymezené zastavěné území.
L17	Část návrh BI č. 5 se mění na stav BI; nové vymezené zastavěné území.
L18	Část návrh SV č. 26 se mění na stav BI; nové vymezené zastavěné území.
L19	Část stavu SV se mění na návrh OK č. 203.
L20	Část stavu AU se mění na návrh SV č. 204.
L21	Část zastavěného území se vypouští.
L22	Část stavu ZK se mění na stav SV.
L23	Část zastavěného území se vypouští.
L24	Část návrh SV č. 26 se mění na návrh SV č. 205.
L25	Část stavu AU se mění na stav BI.
L26	Část stavu AU se mění na stav SV.
L27	Část zastavěného území se vypouští.
L28	Část návrh BI č. 17 se mění na stav BI; nové vymezené zastavěné území.
L29	Část návrh BI č. 17 se mění na návrh BI č. 206.
L30	Část návrh BI č. 9 se mění na návrh BI č. 207.
L31	Návrh RX č. 35 se mění na stav RX; nové vymezené zastavěné území.
L32	Část stavu OV se mění na stav SV.
L33	Část návrh DS č. 44 se mění na stav DS.
L34	Část návrh DS č. 44 se mění na návrh DU č. 208.
L37	Návrh DU č. 105 se mění na stav DU.
L38	Návrh DU č. 108 se mění na stav DU.

LEGENDA:

L01 HRANICE LOKALIT ZMĚNY VČETNĚ OZNAČENÍ

PODOBA MĚNĚNÝCH PRVKŮ LOKALIT ZMĚNY č. 2 V ÚČINNÉM ÚP

STAV	NÁVRH	PARCELNÍ KRESBA
		VNITŘNÍ KRESBA PARCEL
		REŠENÉ ÚZEMÍ
		ZASTAVĚNÉ ÚZEMÍ K 01.07.2018
		ČÍSLO PLOCHY S ROZDILNÝM ZPŮSOBEM VYUŽITÍ

BI	BI	BYDLENÍ INDIVIDUÁLNÍ
SV	SV	SMÍŠENÉ OBYTNÉ VENKOVSKÉ
	RX	REKREACE JINÁ
OV		OBČANSKÉ VYBAVENÍ VEŘEJNÉ
VZ		VÝROBA ZEMĚDĚLSKÁ A LESNICKÁ
	DU	DOPRAVA VŠEOBECNÁ
DS	DS	DOPRAVA SILNIČNÍ
AU		ZEMĚDĚLSKÉ VŠEOBECNÉ
ZK		ZELENĚ KRAJINNÁ
LU		LESNÍ VŠEOBECNÉ

ÚZEMNÍ SYSTÉM EKOLOGICKÉ STABILITY:
 LOKÁLNÍ BIOKORIDOR

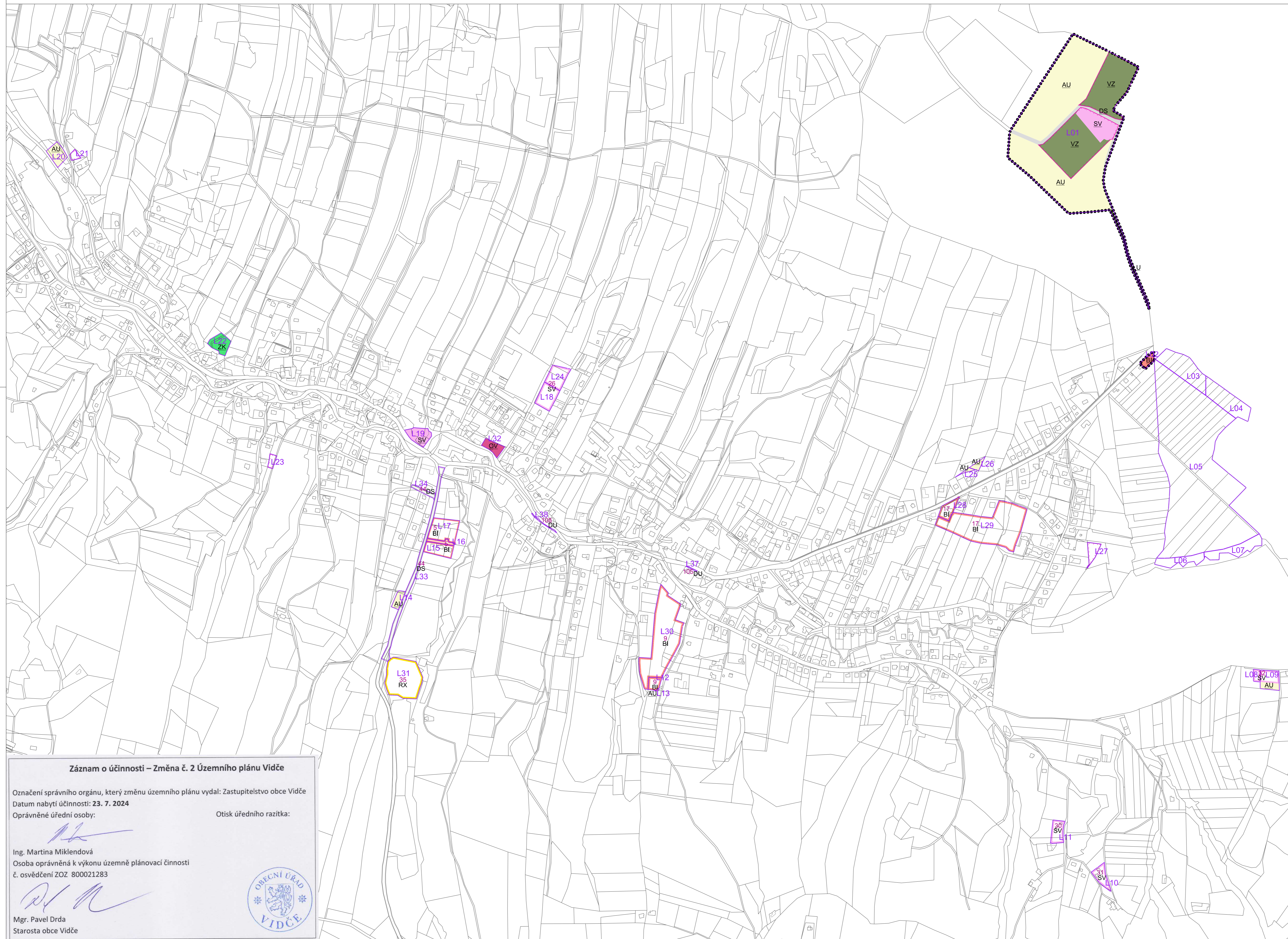
	výtisk č.:	otisk autorizačního razítka:
--	------------	------------------------------

GENERALNÍ PROJEKTANT: sw architekti s.r.o. IČO 07173971 Na Moráni 1750/4 128 00 Praha 2	VYPRACOVAL: Martina Sawicki
ZODPOVĚDNÝ PROJEKTANT: Ing. Lubor Sawicki autorizovaný architekt ČKA 3654 gpm + 420 664 858 068 lubor.sawicki@swarchitekti.cz	Č. ZAKÁZKY: 17_22
OBJEDNATEL: OBEC VIDČE	STUPEŇ: DOKUMENTACE PRO VYDÁNÍ
	DATUM: 04/2024

ÚZEMNÍ PLÁN VIDČE - ZMĚNA č. 2	MĚŘÍTKO	Č. VÝKRESU
HLAVNÍ VÝKRES	1:5 000	A/II.2

Označení funkčních ploch vzhledem k jednotné metodice digitálního zpracování SZÚP 2023 Standard jednotného digitálního zpracování územně plánovacích dokumentací Zlínského kraje - porovnání

ÚP Vidče - změna č. 1 - stav		ÚP Vidče - změna č. 2 - návrh	
kód plochy Metodika 2012	název	kód plochy Standard 2023	název
BI	plochy individuálního bydlení	BI	bydlení individuální
RI	plochy rodinné rekreace	RI	rekreace individuální
RX	plochy rekreace specifických forem	RX	rekreace jiná
O	plochy občanského vybavení	OV	občanské vybavení veřejné
OK	občanské vybavení komerční	OK	občanské vybavení komerční
OX	plochy občanské vybavenosti specifických forem	OX	občanské vybavení jiné
OH	plochy občanského vybavení - veřejná pohřebiště a související služby	OH	občanské vybavení - hřbitovy
OS	plochy občanského vybavení - plochy pro tělovýchovu a sport	OS	občanské vybavení - sport
DS	plochy pro silniční dopravu	DU	doprava všeobecná
DS	plochy pro silniční dopravu	DS	doprava silniční
TV	plochy technické infrastruktury - vodní hospodářství	TW	vodní hospodářství
TE	plochy technické infrastruktury - energetika	TE	energetika
P*	plochy veřejných prostranství	PU	veřejná prostranství všeobecná
SO.3	plochy smíšené obytné vesnické	SV	smíšené obytné venkovské
V	plochy výroby a skladování	VU	výroba všeobecná
VD	plochy pro drobnou výrobu a výrobní služby	VD	výroba drobná a služby
VZ	plochy pro zemědělskou a lesnickou výrobu	VZ	výroba zemědělská a lesnická
WT	plochy vodní a vodohospodářské - vodní plochy a vodní toky	WT	vodní a vodních toků
Z'	plochy sídelní zeleně	ZS	zeleně sídelní ostatní
K	plochy krajinné zeleně	ZK	zeleně krajinná
P	plochy přírodní	NU	přírodní všeobecné
Z	plochy zemědělské	AU	zemědělské všeobecné
L	plochy lesní	LU	lesní všeobecné
S*	plochy smíšené nezastavěného území	MU	smíšené nezastavěného území všeobecné



Záznam o účinnosti - Změna č. 2 Územního plánu Vidče

Označení správního orgánu, který změnu územního plánu vydal: Zastupitelstvo obce Vidče
 Datum nabytí účinnosti: 23. 7. 2024
 Oprávněné úřední osoby:

Otisk úředního razítka:

Ing. Martina Miklendová
 Osoba oprávněná k výkonu územně plánovací činnosti
 č. osvědčení ZOZ 800021283

Mgr. Pavel Drda
 Starosta obce Vidče

