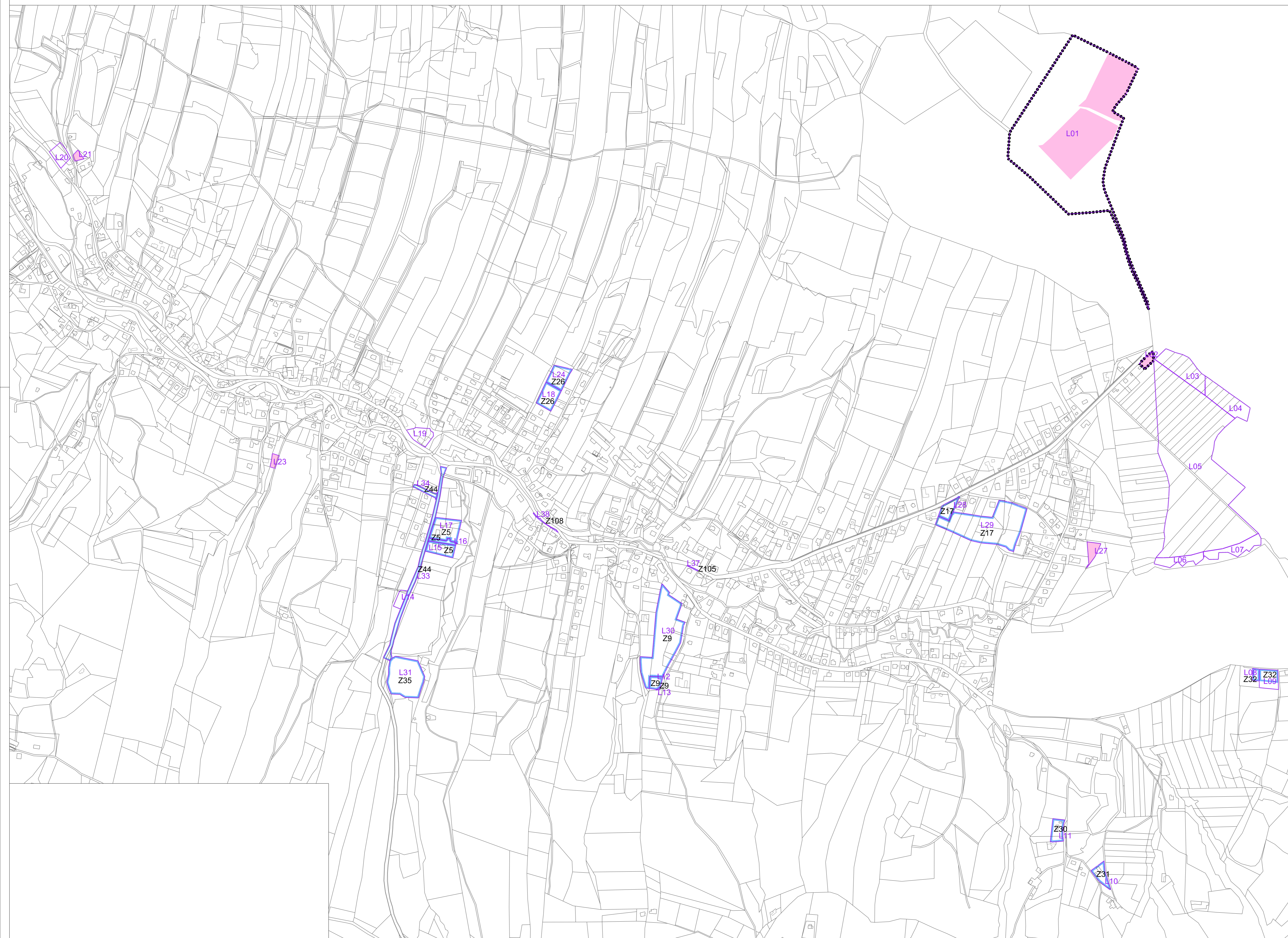
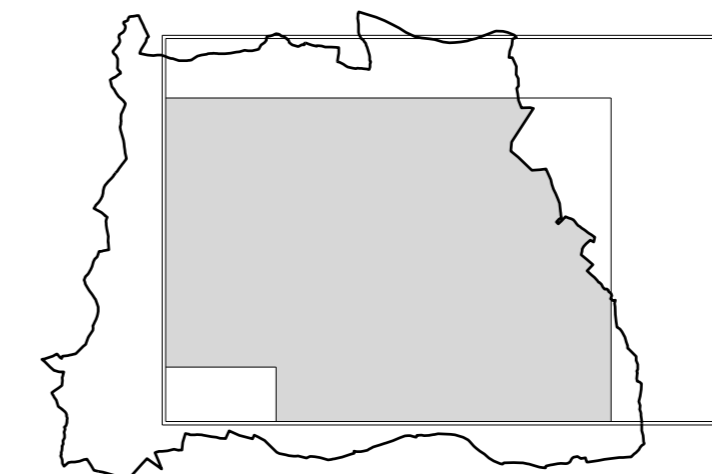
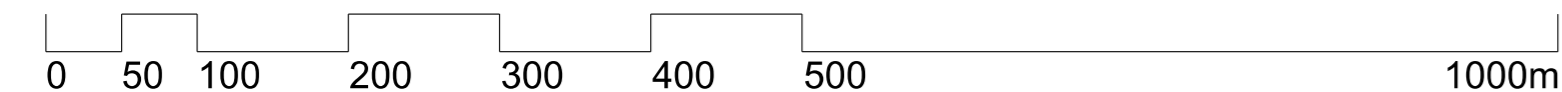


# ÚZEMNÍ PLÁN VIDČE

## ZMĚNA č. 2

### VÝKRES ZÁKLADNÍHO ČLENĚNÍ ÚZEMÍ



OZN. LOK.	POPIS ZMĚNY
L01	Aktualizace řešeného území - část řešeného a část zastavěného území se vypouští.
L02	Aktualizace řešeného území - část řešeného a část zastavěného území se vypouští.
L03	Aktualizace řešeného území - nově vymezená plocha změny v krajinně K200.
L04	Aktualizace řešeného území - nově vymezená plocha změny v krajinně K201.
L05	Aktualizace řešeného území.
L06	Aktualizace řešeného území.
L07	Aktualizace řešeného území.
L08	Část zastavitelné plochy Z32 se vypouští.
L09	Část zastavitelné plochy Z32 se vypouští; nově vymezené zastavěné území.
L10	Zastavitelná plocha Z31 se vypouští; nově vymezené zastavěné území.
L11	Zastavitelná plocha Z30 se vypouští; nově vymezené zastavěné území.
L12	Část zastavitelné plochy Z9 se vypouští; nově vymezené zastavěné území.
L13	Část zastavitelné plochy Z9 se vypouští; nově vymezené zastavěné území.
L14	Nově vymezená zastavitelná plocha Z202.
L15	Část zastavitelné plochy Z5 se vypouští; nově vymezené zastavěné území.
L16	Část zastavitelné plochy Z5 se vypouští; nově vymezené zastavěné území.
L17	Část zastavitelné plochy Z5 se vypouští; nově vymezené zastavěné území.
L18	Část zastavitelné plochy Z26 se vypouští; nově vymezené zastavěné území.
L19	Nově vymezená plocha přestavby P203.
L20	Nově vymezená zastavitelná plocha Z204.
L21	Část zastavěného území se vypouští.
L23	Část zastavěného území se vypouští.
L24	Část zastavitelné plochy Z26 se mění na zastavitelnou plochu Z205.
L27	Část zastavěného území se vypouští.
L28	Část zastavitelné plochy Z17 se vypouští; nově vymezené zastavěné území.
L29	Část zastavitelné plochy Z17 se mění na zastavitelnou plochu Z206.
L30	Část zastavitelné plochy Z9 se mění na zastavitelnou plochu Z207.
L31	Zastavitelná plocha Z35 se vypouští; nově vymezené zastavěné území.
L33	Část zastavitelné plochy Z44 se vypouští.
L34	Část zastavitelné plochy Z44 se mění na zastavitelnou plochu Z208.
L37	Zastavitelná plocha Z105 se vypouští.
L38	Zastavitelná plocha Z108 se vypouští.

#### LEGENDA:

	HRANICE LOKALIT ZMĚNY VČETNĚ OZNAČENÍ
	PODOBA MĚNĚNÝCH PRVKŮ LOKALIT ZMĚNY č. 2 V ÚČINNÉM ÚP
	STAV
	NÁVRH
	PARCELNÍ KRESBA
	VNITŘNÍ KRESBA PARCEL
	ŘEŠENÉ ÚZEMÍ
	ZASTAVĚNÉ ÚZEMÍ K 01.07.2018
	NÁVRHOVÉ PLOCHY - ZASTAVITELNÉ PLOCHY
	Z5
	OZNAČENÍ ZASTAVITELNÉ PLOCHY

	výtisk č.:	otisk autorizačního razítka:
--	------------	------------------------------

GENERÁLNÍ PROJEKTANT: sw architekti s.r.o.   IČO 07173971   Na Moráni 1750/4   128 00 Praha 2	VYPRACOVAL: Ing. Lubor Sawicki   autorizovaný architekt ČKA 3654 IPRN + 420 504 858 058   lubor.sawicki@swarchitekti.cz
ZODPOVĚDNÝ PROJEKTANT: Ing. Lubor Sawicki   autorizovaný architekt ČKA 3654 IPRN + 420 504 858 058   lubor.sawicki@swarchitekti.cz	Č. ZAKÁZKY: 17_22
OBJEDNATEL: OBEC VIDČE	STUPEŇ: DOKUMENTACE PRO VYDÁNÍ
DATUM: 04/2024	Č. VÝKRESU: A/II.1

<b>ÚZEMNÍ PLÁN VIDČE - ZMĚNA č. 2</b> VÝKRES ZÁKLADNÍHO ČLENĚNÍ ÚZEMÍ	MĚŘÍTKO 1:5 000	Č. VÝKRESU A/II.1
--	--------------------	----------------------